

GTP

Changing the future

2026

Try Pitch

GTP
Changing the future

Cada vez más información y tecnologías están disponibles
para planificar y gestionar tus intervenciones geolocalizadas

¿Cómo las incorporamos?

Try Pitch

GTP
Changing the future

¿QUÉ NOS DIFERENCIA?

Propuesta

Mejora Continúa

Añadimos valor a través de la creatividad y la innovación conjunta.

Acompañamiento

Nuestro trabajo continúa más allá de la transferencia de capacidades.

Centrado en Personas

Creamos herramientas que se adaptan a las personas, no al revés.

¿QUIÉNES SOMOS?

Nosotros

Expertos implementando sistemas de decisión basadas en **Geodatos.**

¿HACIA DONDE VAMOS?

Horizonte

Líderes en transformación digital para la adopción innovadora y práctica de **GeoInteligencia**.

Try Pitch

NUESTROS PILARES

GTP
Changing the future

Sofisticidad Práctica



Enfoque Territorial

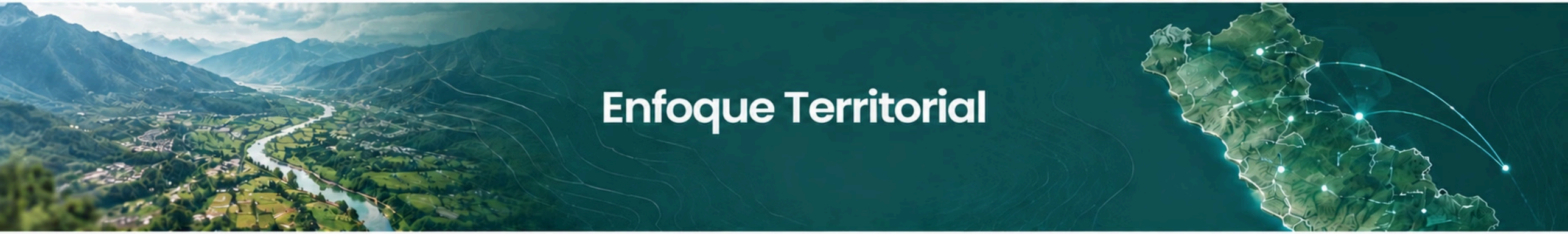

Valor Compartido



Try Pitch

GTP
Changing the future

Portafolio

Geo-Tech



Try Pitch

GTP
Changing the future

LO QUE CREEMOS RELEVANTE

Una herramienta será más útil mientras mejor se cohesionen los equipos de trabajo

01 Priorización

02 Agilidad

03 Participación Activa

04 Prueba-Error

Try Pitch

01 Agentes Territoriales

Inteligencia artificial aplicada a problemas territoriales

- Visualización “White Board”
- Reconocimiento Territorial por Voz
- Spatial Machine Learning

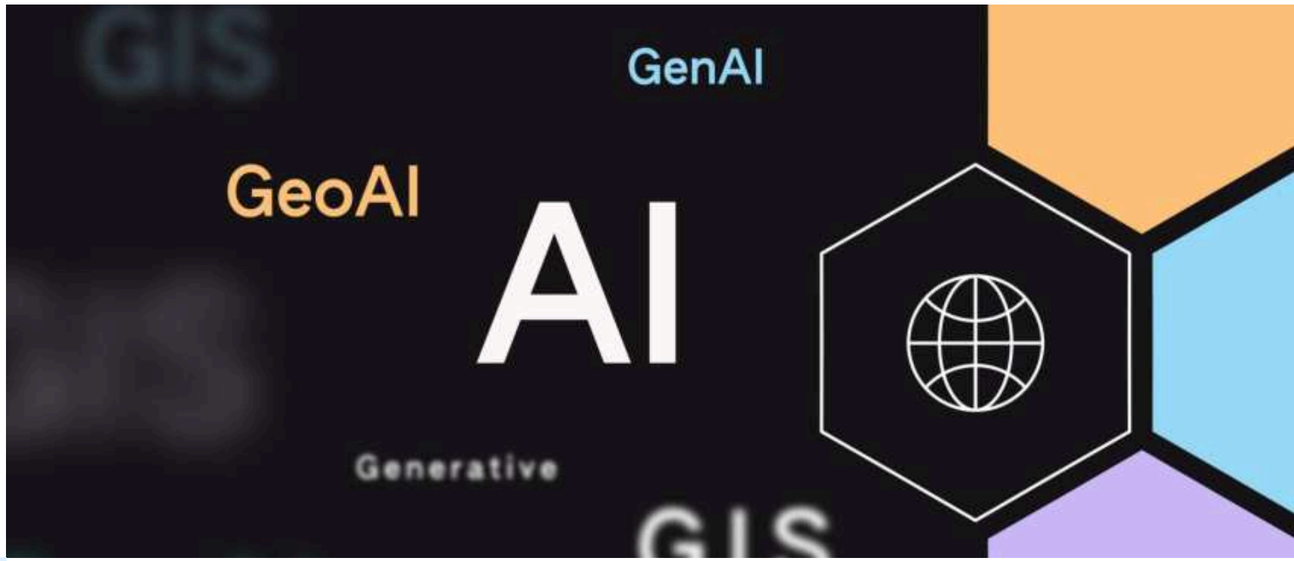

Meta AI

02 Geo-IA Express

Inteligencia artificial para la entrega ágil de insights

- Agente IA por WhatsApp
- Consulta datos a través de audios
- Envio programado de información
- Alerta de incidentes

Try Pitch

03 Geo-Dashboards

Monitoreo de geodatos en tiempo real para planeación y gestión

- Indicadores KPI
- Filtros territoriales interactivo
- Graficas estadísticas
- Visualización espacial

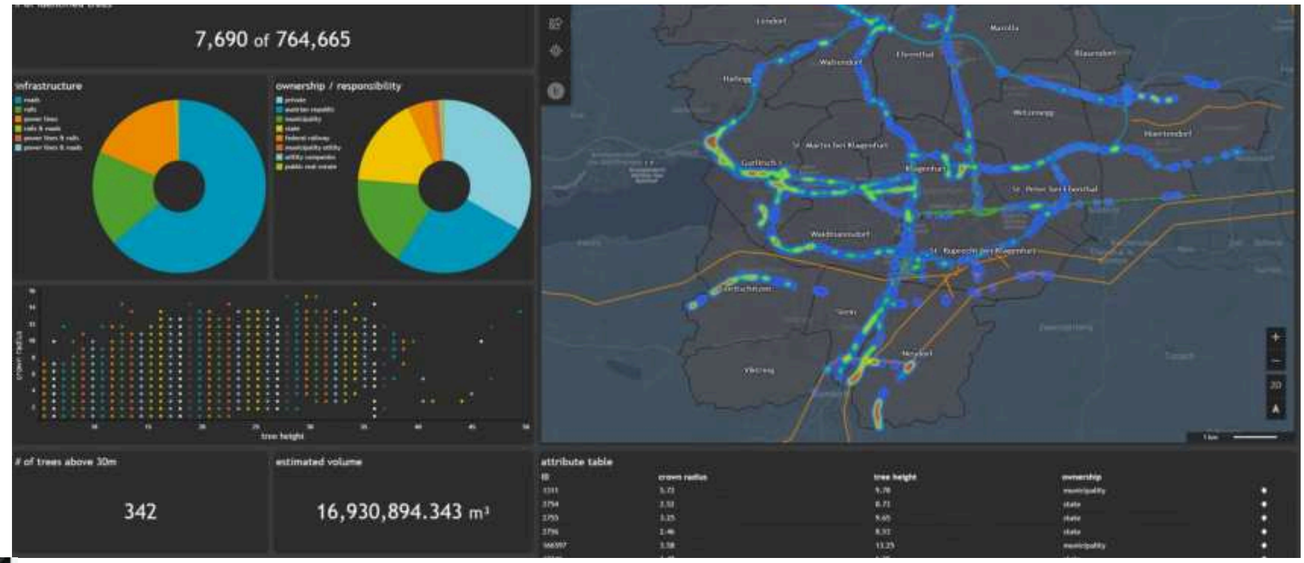

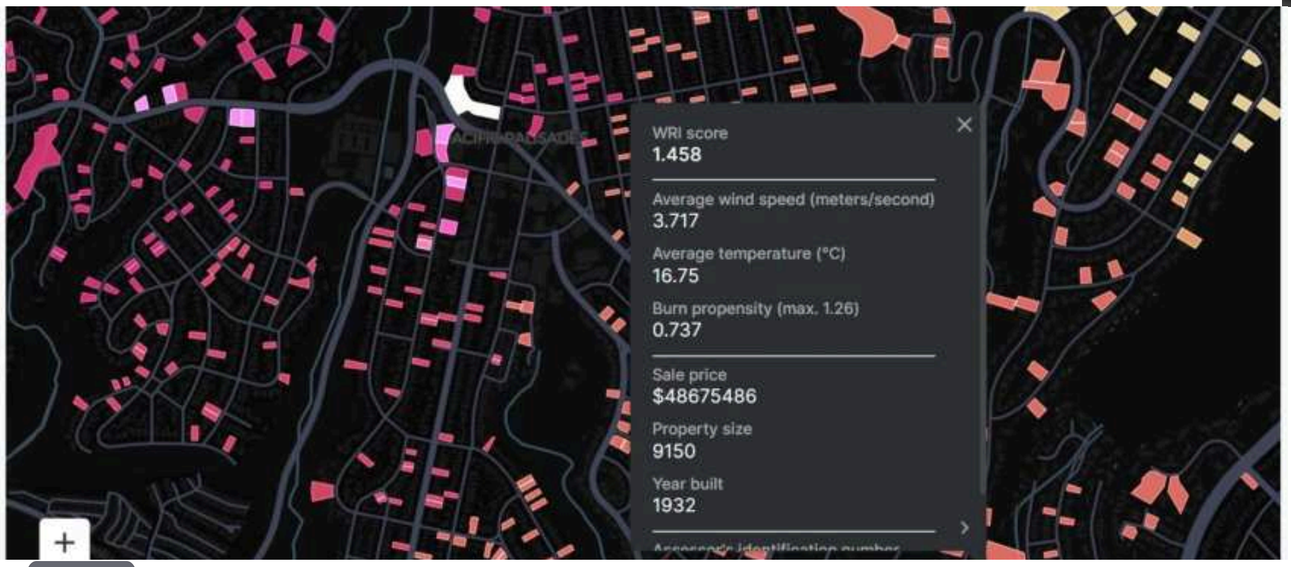

04 Geovisores

Análisis espacial robusto para el diseño de estrategias

- Análisis geoestadístico
- Automatización de geoprocesos
- Diseño de Indices Espaciales
- Trazabilidad de activos
- Visualización satelital y drone

05 Apps para Campo

Levantamiento de datos georreferenciados de manera práctica

- Formularios dinámicos
- Tracking de usuarios
- Levantamiento online-offline





06 Interoperabilidad

Centraliza la información que necesitas para tu proyecto

- Integación con Sistemas de Información Internos
- Acceso a fuentes secundarias públicas
- Actualización en tiempo real
- Exportación de datos a otros software (Power BI, Tableau, Google Studio, etc.)

Try Pitch

GTP
Changing the future

Casos de Exito



Try Pitch

GTP
Changing the future

CASO 01

Monitoreo de Valuación de Predios ubicados en servidumbre del ducto de Gas

N&P FOREST WOOD WORK

Try Pitch

GTP
Changing the future

CASO 01: VALUACIÓN DE PREDIOS

Necesidad

Consultar el progreso de la indemnización de predios privados y realizar trazabilidad técnica, jurídica, legal y de pago

Solución

implementar **Geovisor+GeoDashboard** con la capacidad de consultar información gráfica y documentaria

Resultados

La organización centraliza la información de valuación permitiendo identificar a beneficiarios y evitar duplicidad de pagos

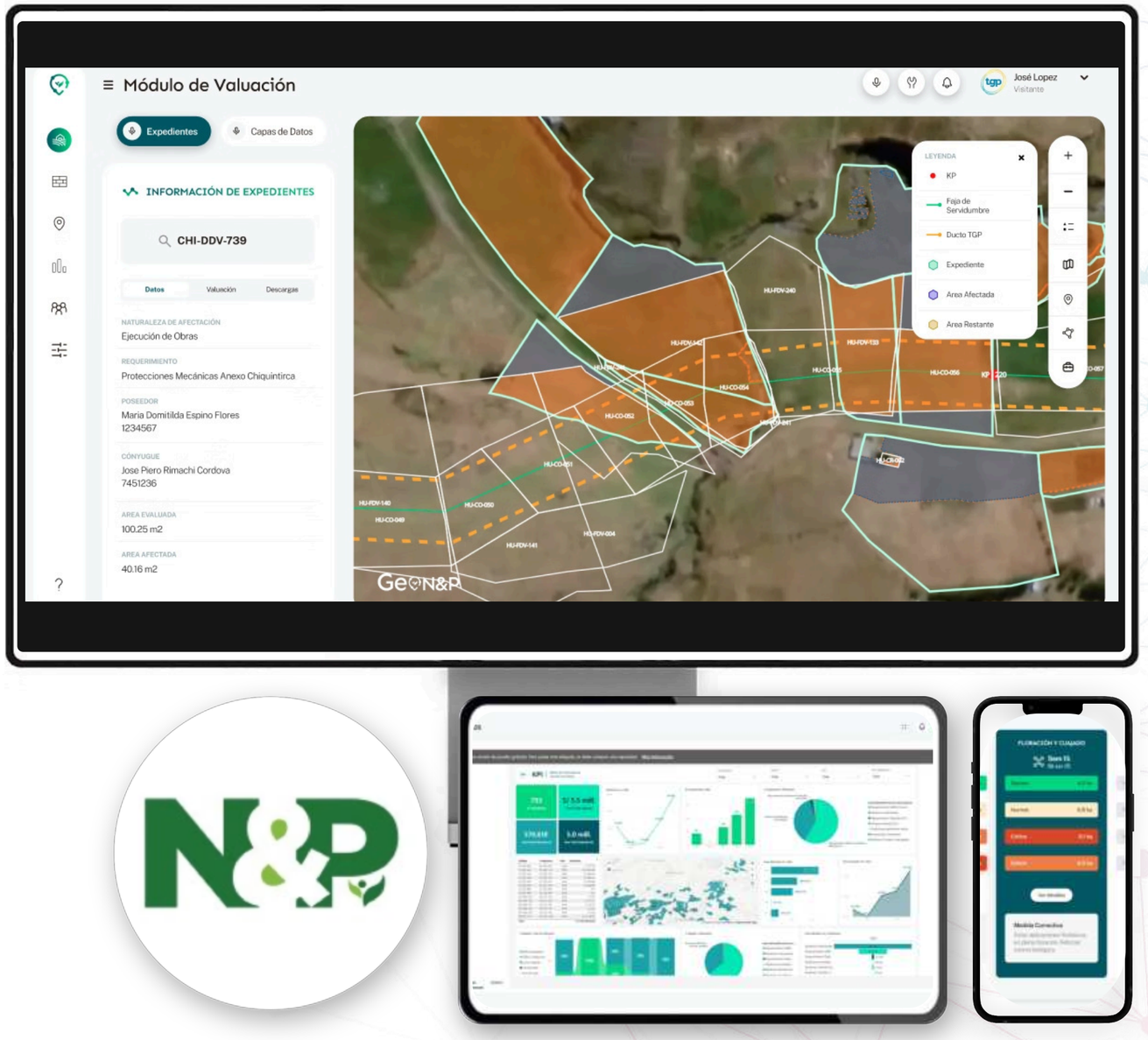

Try Pitch

GTP
Changing the future

CASO 02

Sistema de Información Geográfica del Plan de Gestión de Riesgos de Desastres

ELECTROPERU SA

Try Pitch

GTP
Changing the future

CASO 02: SISTEMA DE GRD

Necesidad

Acceder al diagnóstico y a la ejecución del plan de mitigación de riesgos de manera rápida y visual

Solución

implementar **Geovisor** con módulos de consulta espacial, numérica, multimedia y gráficas estadísticas.

Resultados

La organización puede monitorear la ejecución de actividades de manera espacial y en tiempo real, orientando decisiones de manera focalizada.

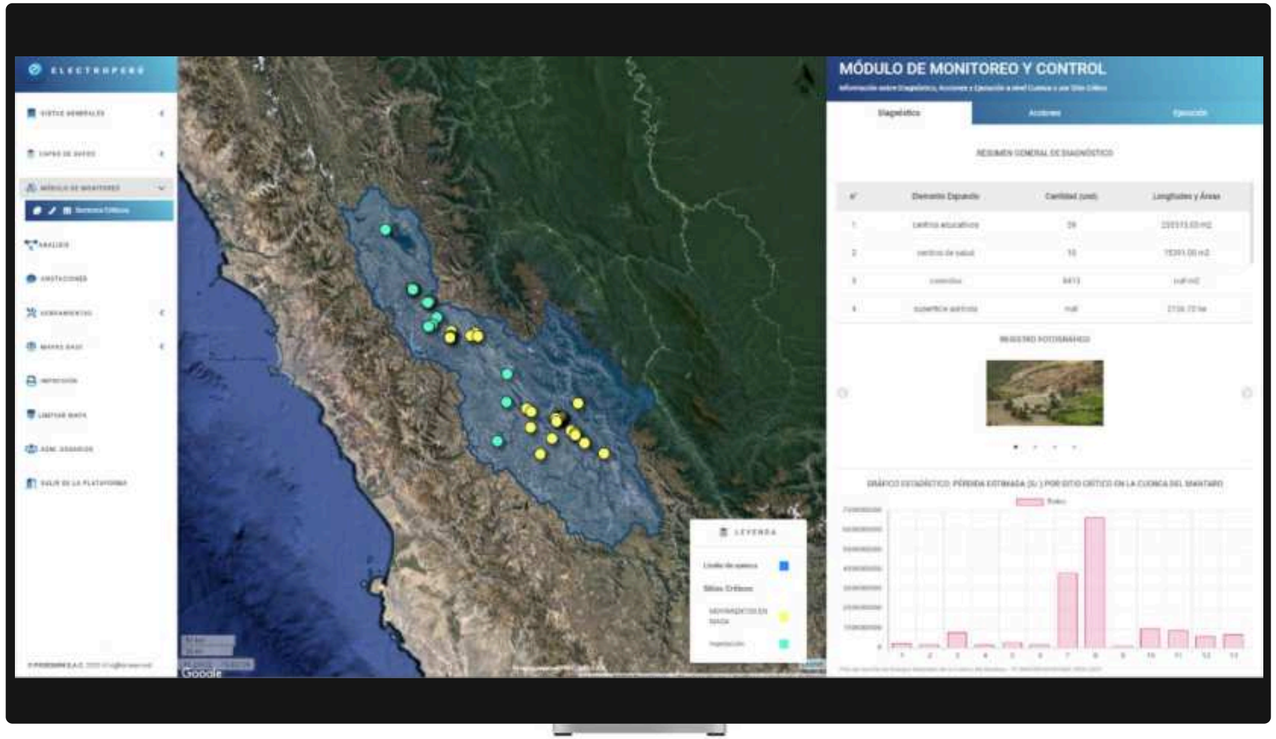

electroperu
la energía de los peruanos



Try Pitch

GTP
Changing the future

CASO 03

Sistema de Información Legal Geográfica

COMPAÑIA MINERA ANTAMINA

Try Pitch

GTP
Changing the future

CASO 03: SISTEMA LEGAL-GEOGRAFICA

Necesidad

Consultar información legal-documentaria relacionada a las concesiones mineras de forma actualizada y visual

Solución

implementar **Geovisor** para la visualización de concesiones mineras y consulta información documentaria asociada

Resultados

La organización puede realizar monitoreo y trazabilidad documentaria de sus concesiones mineras de manera oportuna y prioritaria



Try Pitch

GTP
Changing the future

CASO 04

Sistema de Reconocimiento Territorial para viabilidad de proyectos

N&P FOREST WOOD WORK

Try Pitch

GTP
Changing the future

CASO 04: RECONOCIMIENTO TERRITORIAL

Necesidad

Localizar y cuantificar elementos ecosistemicos, culturales, privados y exposición a desastres ubicados en zonas de interés.

Solución

implementar **Geodashboard** vinculando fuentes públicas como MINCU, MINAM, INGEMMET y MIDAGRI.

Resultados

La organización puede identificar a actores potenciales y anticipar futuros conflictos ahorrando costos y tiempo.

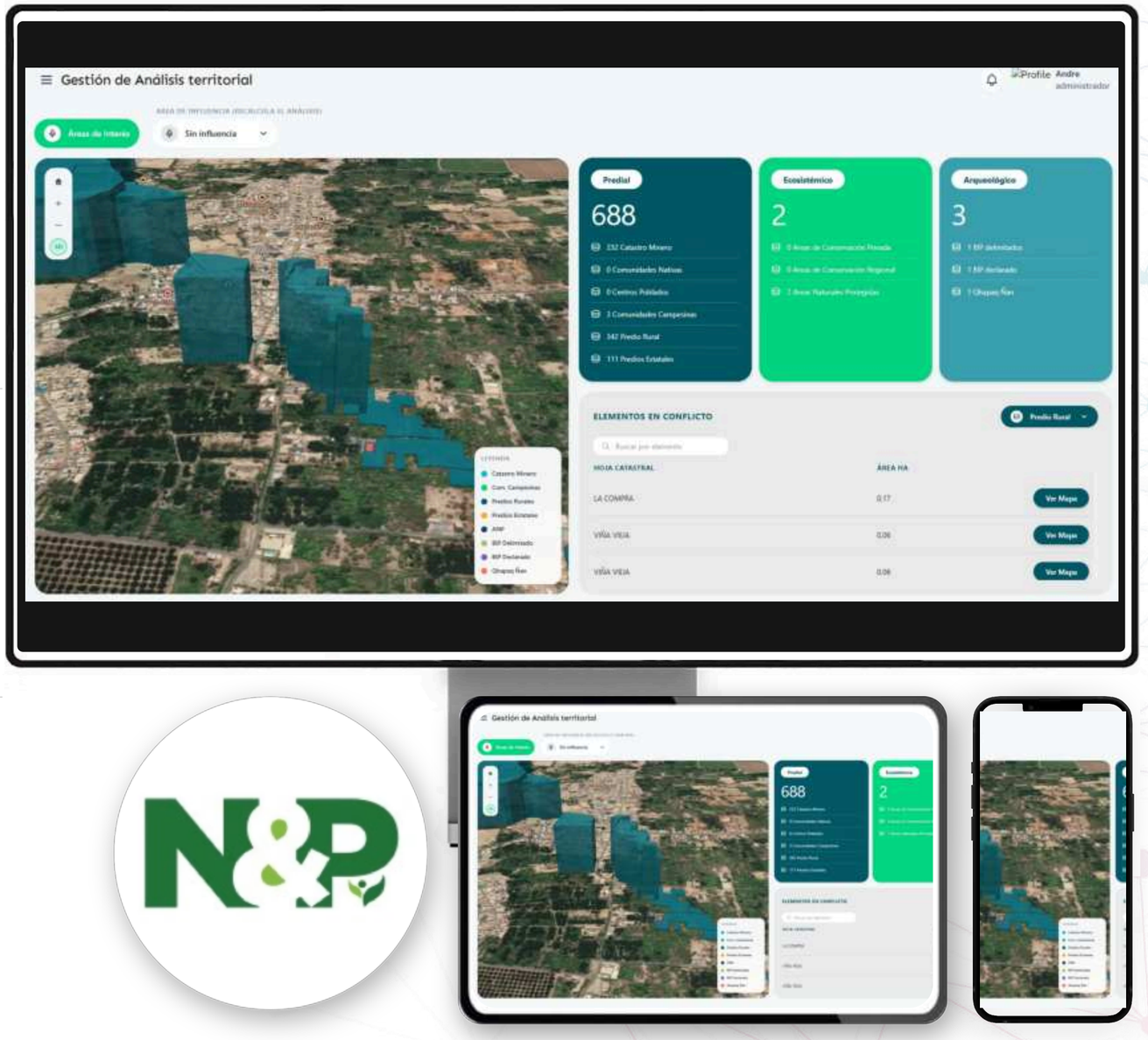

Try Pitch

GTP
Changing the future

CASO 05

Plataforma de Brechas Micro-Territoriales

N&P FOREST WOOD WORK

Try Pitch

GTP
Changing the future

CASO 05: BRECHAS MICRO-TERRITORIALES

Necesidad

Identificar condiciones económicas, acceso a servicios y poblaciones vulnerables de hogares ubicados en zonas de influencia directa e indirecta de proyectos energéticos.

Solución

implementar **GeoDashboard** para consultas espaciales vinculando data de SISFOH (MIDIS).

Resultados

La organización diseña intervenciones sociales adaptándolas a condiciones demográficas, sociales y económicas locales sin redundar la asistencia pública.

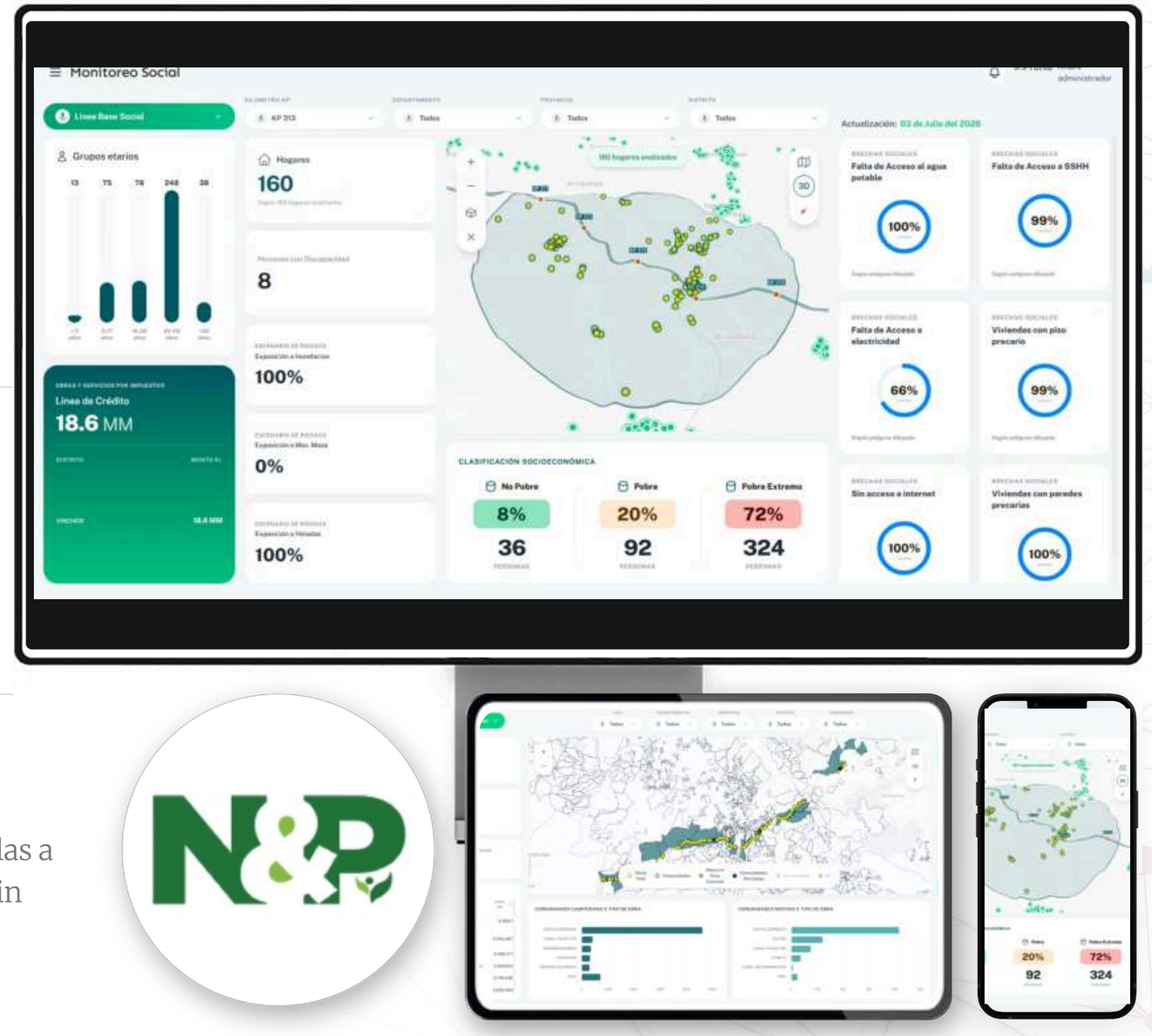

Try Pitch

GTP
Changing the future

CASO 06

Observatorio Urbano-Territorial de Riesgo de Desastres para la región Ica

UNIVERSIDAD NACIONAL SAN LUIS GONZAGA DE ICA

Try Pitch

GTP
Changing the future

CASO 06: OBSERVATORIO URBANO-TERRITORIAL

Necesidad

Ubicar y dimensionar el riesgo de desastres en las instalaciones universitarias y en la ciudad de Ica

Solución

implementar **Geovisor** que determine el nivel de riesgo en función de las condiciones existentes, vinculando data primaria y secundaria (Sector Vivienda)

Resultados

La universidad promueve acciones de prevencion y respuest en puntos criticos priorizados de manera eficiente y articulada.

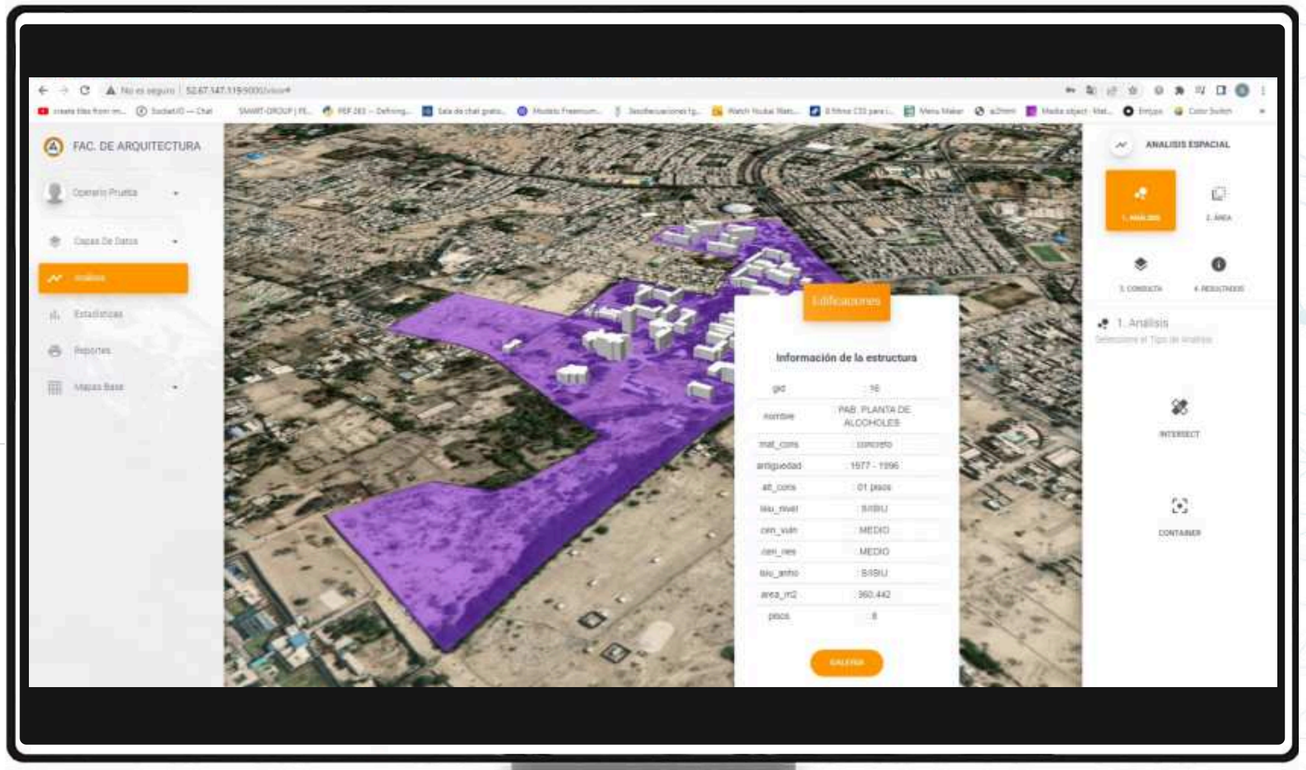





Try Pitch

GTP
Changing the future

CASO 07

Sistema de Información Geográfica de Riesgos de la Región Ica

Centro de Operaciones de Emergencia Regional de Ica

Try Pitch

GTP
Changing the future

CASO 07: RIESGOS COER

Necesidad

Localizar zonas expuestas a riesgo de desastres y estimar los posibles daños y pérdidas humanas en la region Ica

Solución

implementar **Geovisor** para la visualización de datos georreferenciadas sobre zonas de riesgo, población e infraestructura

Resultados

El COER puede diseñar intervenciones de respuesta en función de la cantidad de población afectada y condiciones de cada zona expuesta



Try Pitch

GTP
Changing the future

CASO 08

IA de Seguimiento Climático por WhatsApp

AEROTERRA SOLUTIONS

Try Pitch

GTP
Changing the future

CASO 08: IA WHATSAPP

Necesidad

Acceder a información climáticas de sus estaciones de una manera rápida y concisa.

Solución

implementar **Agente WhatsApp** que permita responder mediante IA consultas sobre precipitación, temperatura, entre otros.

Resultados

Los miembros de la organización pueden acceder a datos de clima en tiempo real sin necesidad de recurrir a una plataforma compleja.

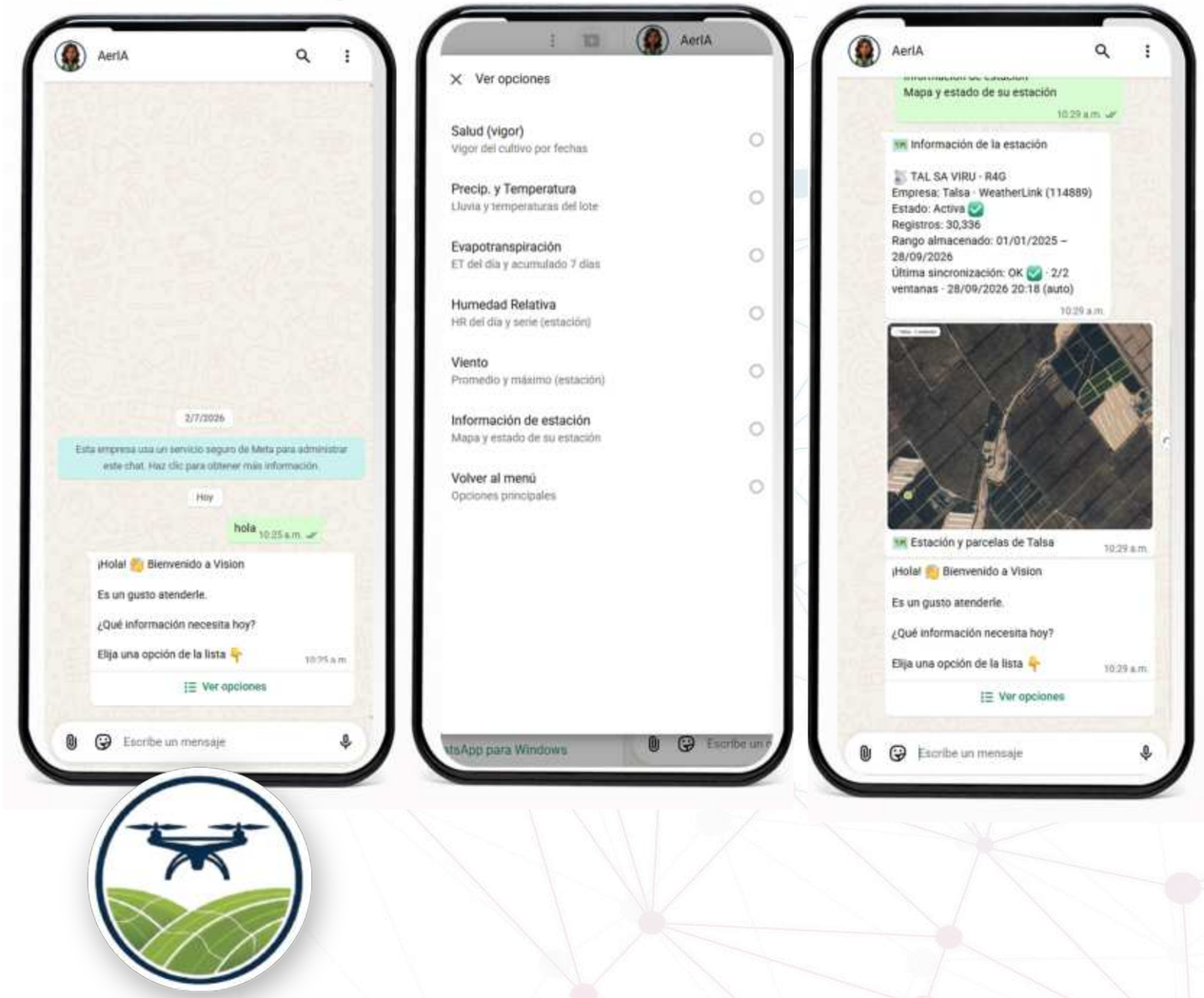

Try Pitch

GTP
Changing the future

CASO 09

Vision - Plataforma inteligente para la agroindustria

AEROTERRA SOLUTIONS

Try Pitch

GTP
Changing the future

CASO 09: IA+ML CULTIVOS

Necesidad

Consultar información en cada etapa fenológica y correlacionarlo con parametros climáticos.

Solución

implementar **GeoDashboard+Geovisor+App** que permita recopilar, procesar, visualizar e identificar problemas empleando IA y Machine Learning.

Resultados

Las organizaciones cuentan con un sistema de alerta que pronóstica probables incidencias a partir de la data histórica.

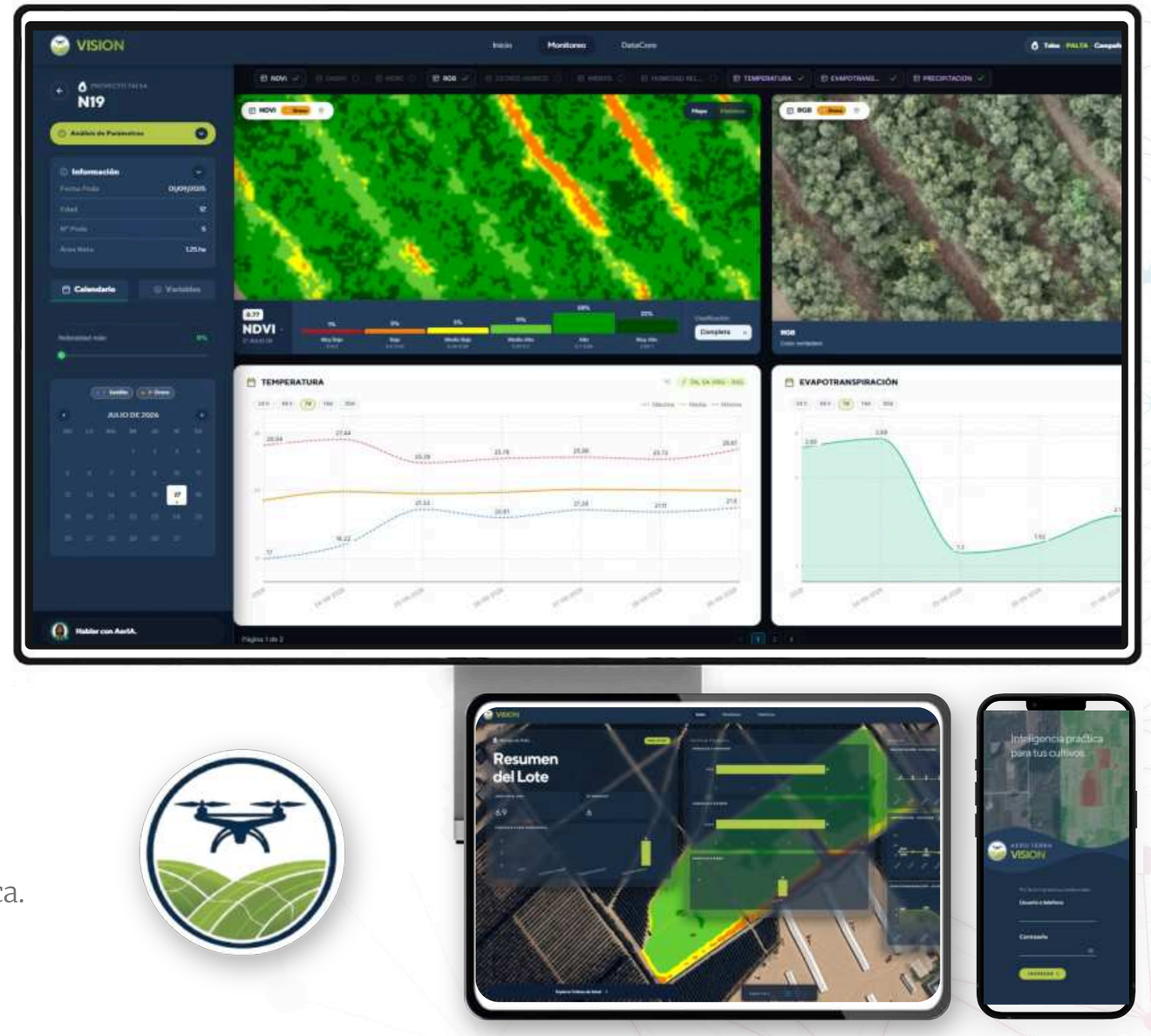

Try Pitch

GTP
Changing the future

CASO 10

Observatorio Regional sobre Movilidad Humana por Cambio Climático en Ancash y Piura

ORGANIZACION INTERNACIONAL PARA LAS MIGRACIONES – OIM PERU

Try Pitch

GTP
Changing the future

CASO 10: MIGRACION Y CAMBIO CLIMATICO

Necesidad

Identificar en qué localidades de Ancash y Piura ocurren los mayores flujos migratorios por cambio climático

Solución

implementar **GeoDashboard** para la recopilación, sistematización y visualización de información de desplazamientos y migraciones por cambio climático

Resultados

La organización puede identificar, caracteritizar y priorizar las intervenciones de ayuda humanitaria para estas zonas.

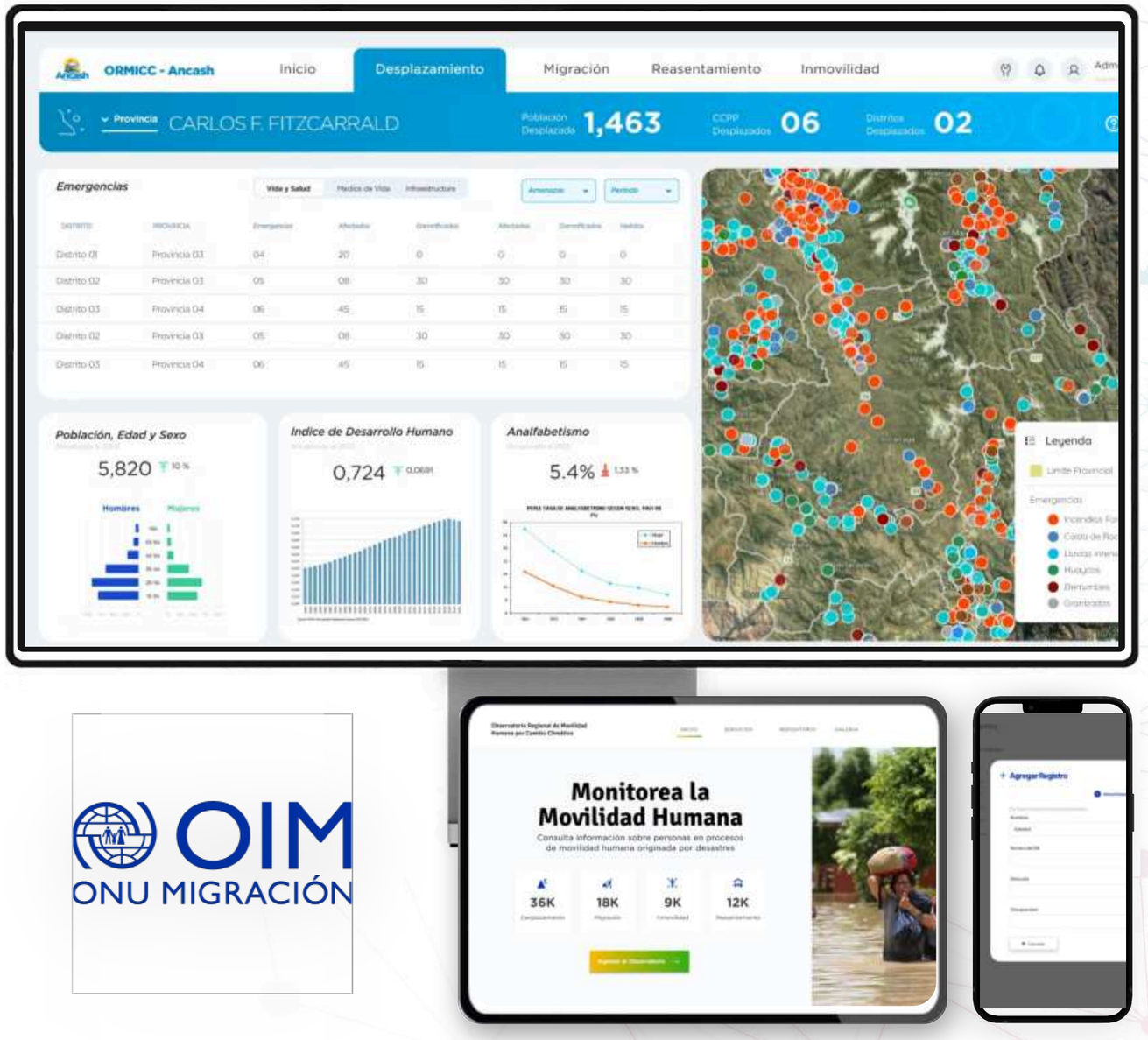

Try Pitch

GTP
Changing the future

CASO 11

Plataforma de monitoreo de salud de cultivos de café mediante índices espectrales

PERALES HUANCARUNA

Try Pitch

GTP
Changing the future

CASO 11: GEOFARMS

Necesidad

Emplear tecnologías que le permitan conocer la salud de sus cultivos de café distribuidas a nivel nacional

Solución

implementar **Geovisor + App** consulta cartográfica, tabular y estadística de indices a través de la vinculación con Google Earth Engine

Resultados

La organización puede diseñar intervenciones de manejo agronómico a nivel nacional de manera priorizada reduciendo costos y tiempo.

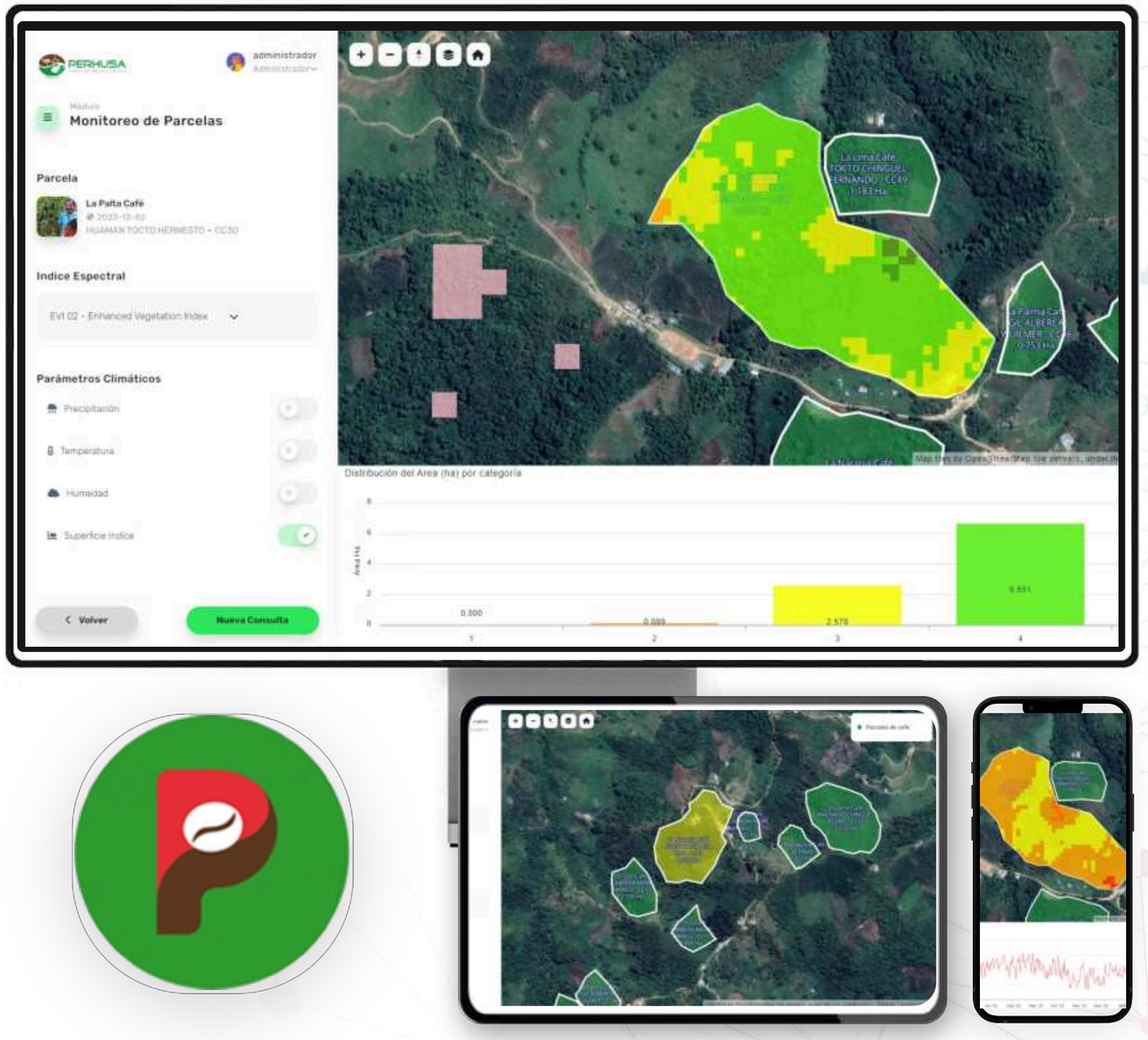

Try Pitch

GTP
Changing the future

CASO 12

Sistema de Información de consumo y abastecimiento de pescado fresco a nivel nacional 2012 - 2020

REDES SOSTENIBILIDAD PESQUERA

Try Pitch

GTP
Changing the future

CASO 12: CONSUMO DE PESCADO

Necesidad

Conocer dónde, cuánto y cómo se consumen productos hidrobiologicos a nivel territorial

Solución

implementar **Geovisor** y comparación estadística, vinculando data de ENAHO (INEI) del 2012 al 2019

Resultados

La organización diseña estrategias territoriales para promover el consumo de pescado articulando la pesca artesanal



Try Pitch

GTP
Changing the future

¿Necesitas una geotecnología prara tus intervenciones?

Try Pitch

GTP

Changing the future

CONTÁCTANOS

Manuel Lovera

Coordinador de Proyectos

+51 942 140 414

Try Pitch